

Agenzia del Territorio
CATASTO FABBRICATI
Ufficio Provinciale di
Terni

ELABORATO PLANIMETRICO

Compilato da:
Granati Sergio

Iscritto all'albo:
Geometri

Prov. Terni N. 459

Comune di Terni

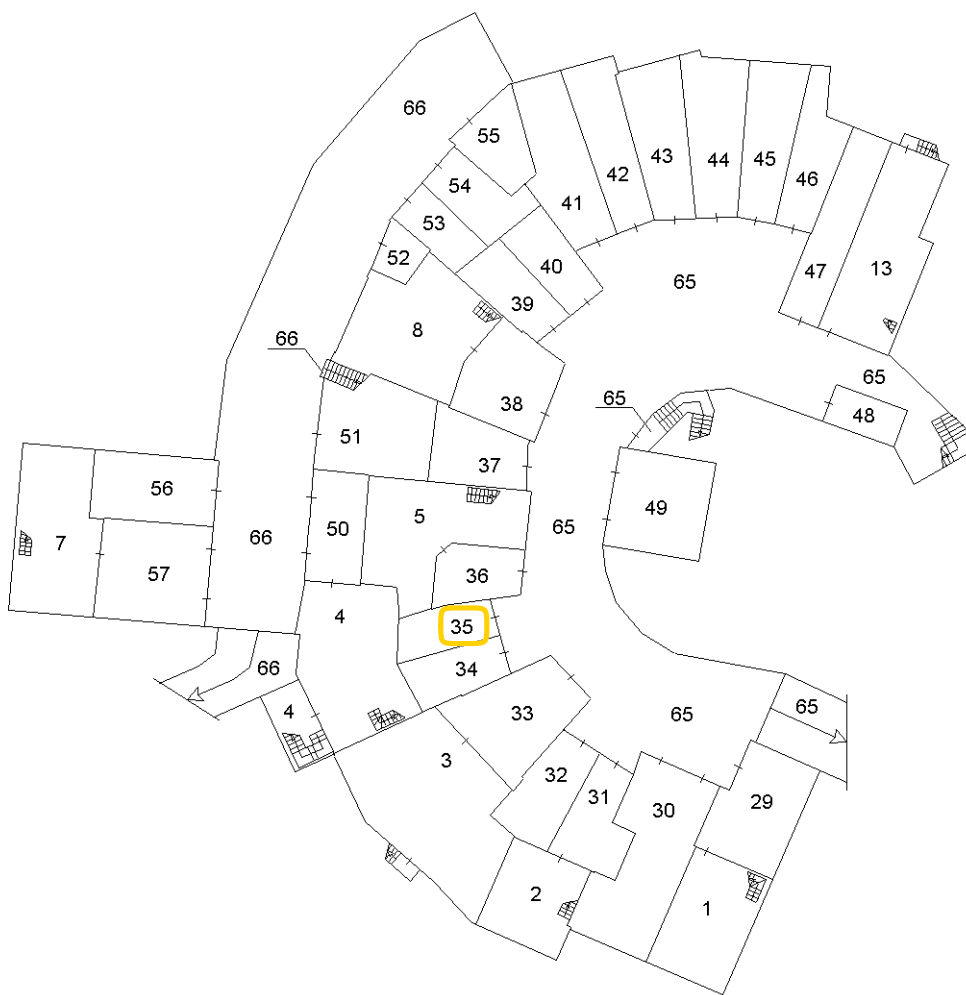
Sezione: Foglio: 87 Particella: 1776

Protocollo n. TR0143845 del 10/11/2010

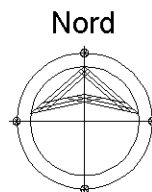
Tipo Mappale n. del

Dimostrazione grafica dei subalterni

Scala 1 : 500



PIANO INTERRATO
-S1-



Ultima planimetria in atti

ELABORATO PLANIMETRICO

Compilato da:
Granati Sergio

Iscritto all'albo:
Geometri

Prov. Terni N. 459

**Agenzia del Territorio
CATASTO FABBRICATI
Ufficio Provinciale di
Terni**

Comune di Terni

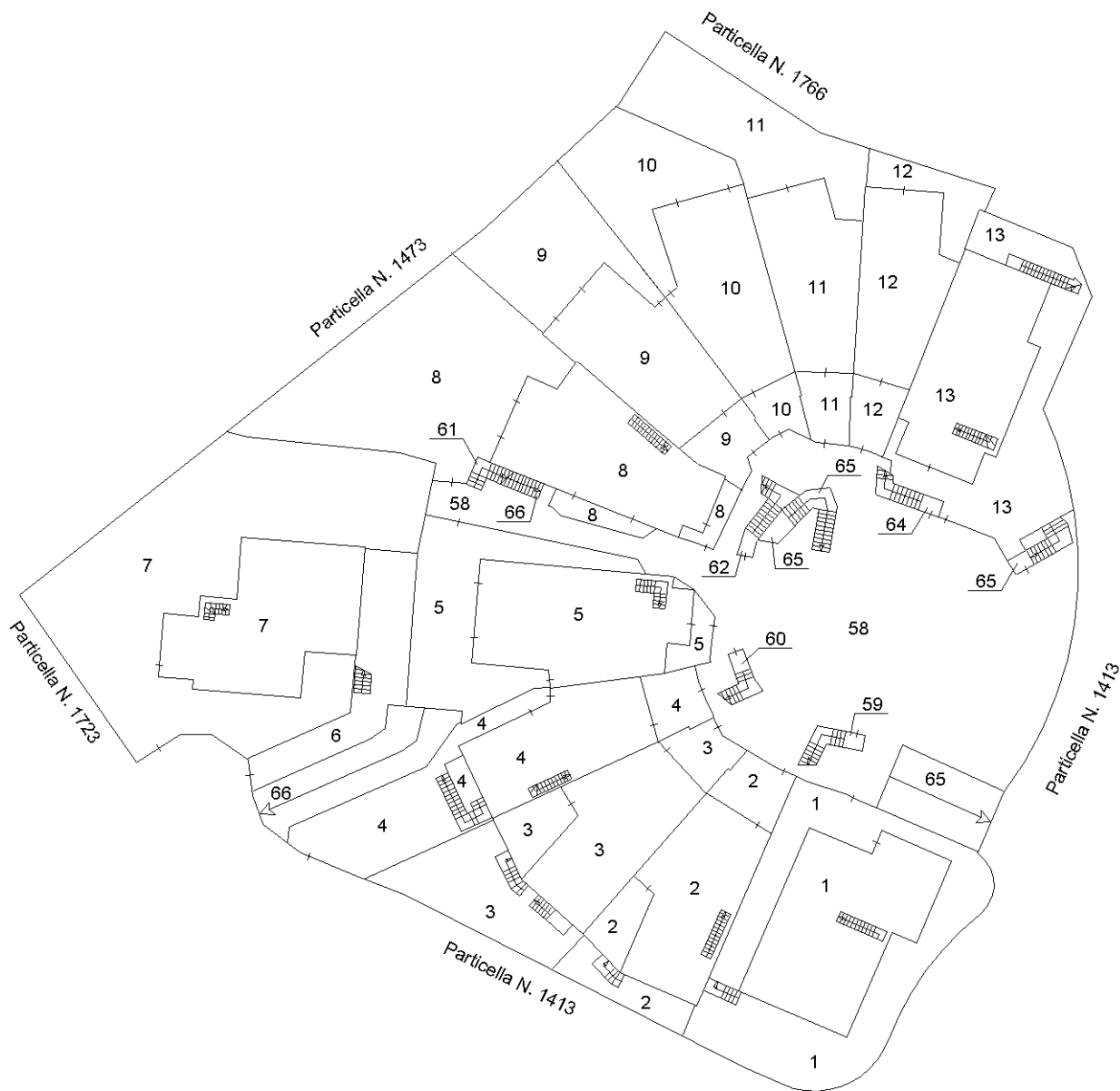
Sezione: Foglio: 87 Particella: 1776

Protocollo n. TR0143845 del 10/11/2010

Tipo Mappale n. del

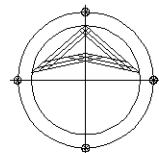
Dimostrazione grafica dei subalterni

Scala 1 : 500



PIANO TERRA

Nord



Ultima planimetria in atti

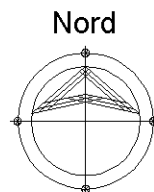
ELABORATO PLANIMETRICO	
Compilato da: Granati Sergio	
Iscritto all'albo: Geometri	
Prov. Terni	N. 459

Agenzia del Territorio
CATASTO FABBRICATI
Ufficio Provinciale di
Terni

Comune di Terni	Protocollo n. TR0143845 del 10/11/2010
Sezione: Foglio: 87 Particella: 1776	Tipo Mappale n. del
Dimostrazione grafica dei subalterni	Scala 1 : 500



PIANO PRIMO



Ultima planimetria in atti

Catasto dei Fabbricati - Situazione al 30/01/2020 - Comune di TERNI (L.117) - < Foglio: 87 - Particella: 1776 - Elaborato planimetrico >

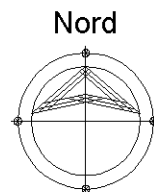
ELABORATO PLANIMETRICO	
Compilato da: Granati Sergio	
Iscritto all'albo: Geometri	
Prov. Terni	N. 459

Agenzia del Territorio
CATASTO FABBRICATI
Ufficio Provinciale di
Terni

Comune di Terni	Protocollo n. TR0143845 del 10/11/2010
Sezione: Foglio: 87 Particella: 1776	Tipo Mappale n. del
Dimostrazione grafica dei subalterni	Scala 1 : 500



PIANO SECONDO



Ultima planimetria in atti